



61. ročník Medzinárodných dní cyklistiky
61st edition of the International Cycling Days

12-14.7.2024

TLMAČE

PODHÁJSKA

THE ORGANISER / USPORIADATEĽ

The organiser / Usporiadateľ:

SLOVENSKÝ ZVÄZ CYKLISTIKY v spolupráci s/in cooperation with **Cyklistickým klubom Spartak Tlmače** a obcou/and municipality **Podhájska**

The event director / Riaditeľ pretekov:

Tomáš BALÁŽ, +421 911 120 203, balaztomas76@gmail.com, Vojenská 136, 934 01 Levice

The event secretary: / Tajomník pretekov:

Marian VÖRÖSMARTY, +421 903 647 960, marfyly@gmail.com,

Advisor to the event director / Poradca riaditeľa preteku:

Július BALÁŽ, +421 905 616 138, balaztomas76@gmail.com,

The event safety manager / Manažér pre bezpečnosť pretekov:

Martin RIŠKA, +421 902 281 915, krisotm@gmail.com,

The technical director / Technický riaditeľ:

Martin ONDOVČIN, +421 903 810 930, martinondovcin@gmail.com,

The convoy director / Veliteľ konvoja:

Ján ŽILOVEC, +421 903 261 061, zilovec@respect-slovakia.sk,

The event doctor / Lekár pretekov:

MUDr. Lukáš VOZÁRIK, +421 907 434 449, l.vozarik@gmail.com,

Event manager for international relations / Manažér pretekov pre medzinárodný styk:

Martina ONDOVČINOVÁ, +421 944 633 893, martina.ondovcin@gmail.com,

Police of Slovak Republic / Polícia SR:

Okresný dopravný inšpektorát Levice +421 961 321 111
Krajský dopravný inšpektorát Nitra +421 961 301 111

Companion program manager / Manažér sprievodného programu:

Jakub ADAMEC, +421 948 847 756, adamec31@gmail.com,

Manager of the Thermal SPA Podhájska / Riaditeľka Termálneho kúpaliska Podhájska:

Ing. Dominika POLÁKOVÁ, +421 910 792 573, info@tkpodhajska.sk, Podhájska 493, 941 48 Podhájska

THE COMMISSAIRES' PANEL / ROZHODCOVSKÝ ZBOR

The president of the commissaires' panel (UCI) / Hlavný rozhodca (UCI):

Mickaël ROUZIERE (FRA)

The commissair (National) / Rozhodca:

Ondrej BIROŠ (SVK) J2 ondrej@biron.sk
Daniel FEJO (SVK) J3
Michaela RABATÍNOVÁ (SVK) J5
Milan BRUTOVSKÝ (SVK) J6 (broom wagon / zberák)
Lenka HRABAKOVÁ (SVK) finishing judge / cieľový rozhodca
Ján JUHANIÁK (SVK) finishing judge assistant / asistent cieľového rozhodcu
Luboš BODIŠ (SVK) photo-finish/ foto-finish
Stanislav HRABÁK (SVK) timekeeper commissair / časomerač

The commissair MOTO (National) / Rozhodca MOTO:

Zdenko KAČIČ (SVK) Moto 1
Juraj GAVENDA (SVK) Moto 2
Jozef CHLEPKO (SVK) Moto 3

The commissair INFO-MOTO (National) / Rozhodca INFO-MOTO:

Vlastimil SUŠIL (CZE)
Jitka FLORIÁNOVÁ (CZE)

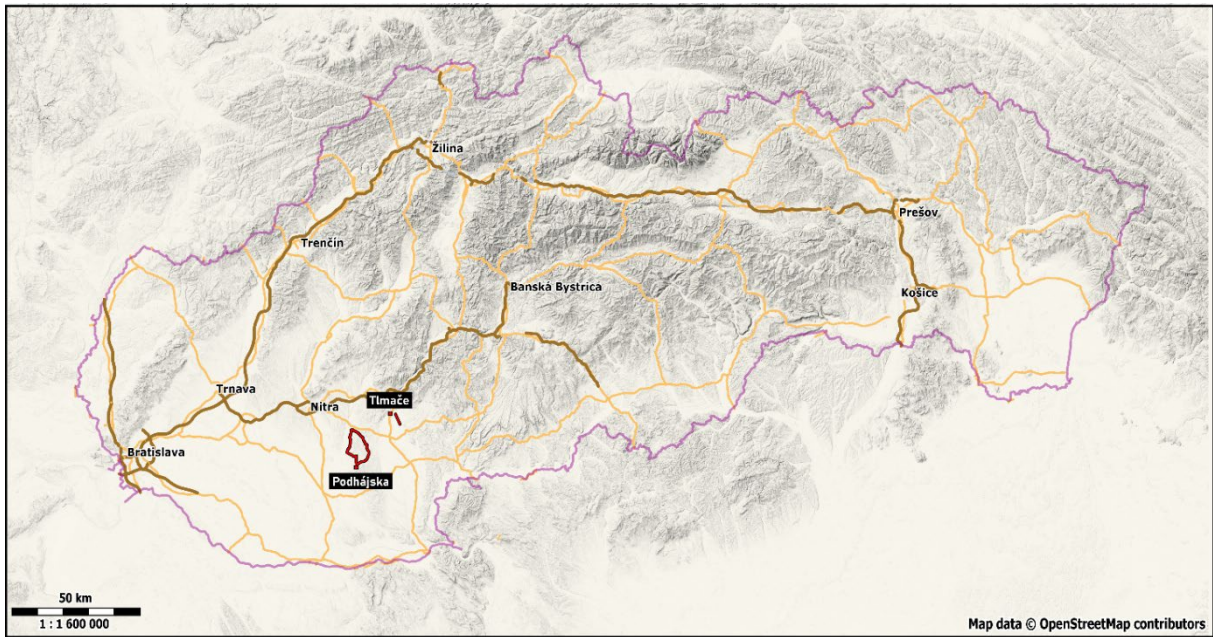
The radio-tour speaker / Konvojový rozhlas:

Matúš RADOSA (SVK)

Timekeeping service / Časomiera:

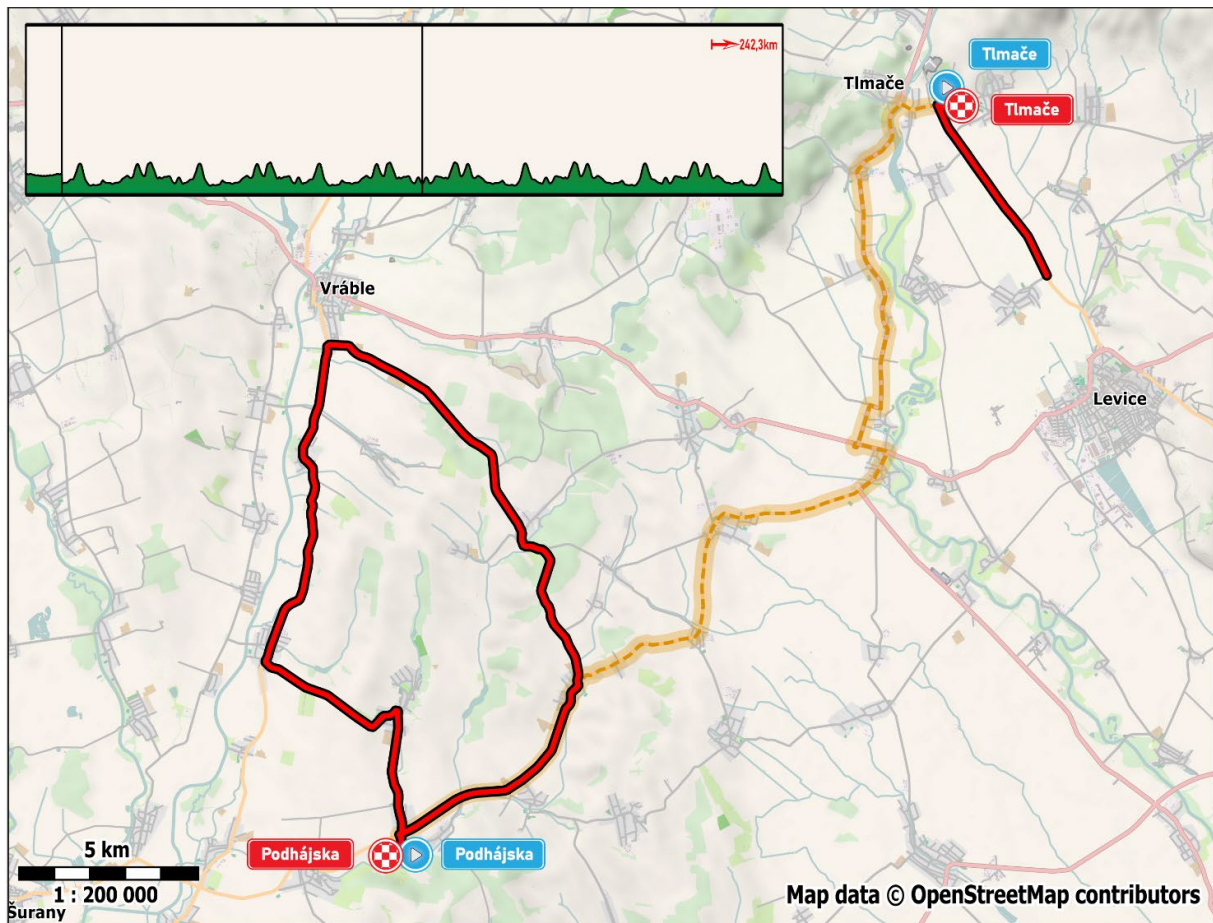
Rastislav HRBÁČEK, HRDO Šport

ACCESSIBILITY INFO / VŠEOBECNÉ INFORMÁCIE O PRÍSTUPE



The race routes are located near the [Podhájska Thermal Spa](#) and the towns of **Levice**, **Šurany**, and **Vráble**. They are easily accessible from the R1 motorway, whether you're coming from **Bratislava** or **Banská Bystrica**. Additionally, they can be reached from the M1 motorway if you're traveling from **Budapest**

Trasy pretekov sa nachádzajú v blízkom okolí [Termálneho Kúpaliska Podhájska](#) a miest **Levice**, **Šurany**, **Vráble**. Sú dobre dostupné z cesty pre motorové vozidlá R1 v smere od **Bratislavy** alebo od **Banskej Bystrice** ako aj z diaľnice M1 v smere od **Budapešti**.



PLACE AND DATES OF THE EVENT / TERMÍN A MIESTO KONANIA

1 st Stage / 1. etapa:	12.7.2024 - štart 16:00 hod.	Tlmače – Hronské Kľačany – Tlmače	11,5 km
2 nd Stage / 2. etapa:	13.7.2024 - štart 10:00 hod.	Podhájska – Trávnica – Podhájska	115,5 km
3 rd Stage / 3. etapa:	14.7.2024 - štart 10:00 hod.	Podhájska – Beša – Podhájska	115,5 km

IMPORTANT LANDMARKS / DÔLEŽITÉ ORIENTAČNÉ BODY:

Race headquarter Kancelária pretekov	48°06'17.0"N 18°20'38.2"E 48°06'17.0"N 18°20'38.2"E	Zdravotnícka 322/2, 941 48 Podhájska , Zdravotnícka 322/2, 941 48 Podhájska ,	Obecný Úrad Podhájska Obecný Úrad Podhájska
Start of 1 st Stage Štart 1. etapy	48°17'25.1"N 18°32'32.0"E 48°17'25.1"N 18°32'32.0"E	Továrenská 210, 935 21 Tlmače , Továrenská 210, 935 21 Tlmače ,	Parking lot Tatragavónka Tlmače spol. s r.o. Parkovisko Tatragavónka Tlmače spol. s r.o.
Start of 2 nd Stage Štart 2. etapy	48°06'10.3"N 18°20'14.3"E 48°06'10.3"N 18°20'14.3"E	Senčianska 16, 941 48 Podhájska , Senčianska 16, 941 48 Podhájska ,	Pension Baška Penzión Baška
Start of 3 rd Stage Štart 3. etapy	48°06'10.3"N 18°20'14.3"E 48°06'10.3"N 18°20'14.3"E	Senčianska 16, 941 48 Podhájska , Senčianska 16, 941 48 Podhájska ,	Pension Baška Penzión Baška

ŠPECIFICKÉ PRAVIDLÁ

1. Usporiadateľ a pravidlá

Usporiadateľom pretekov je:
[Slovenský zväz cyklistiky \(SZC\)](#)
Kukuričná ul. 13, 831 03 Bratislava

v spolupráci s:

[Cyklistickým klubom Spartak Tlmače](#)
Mládežnícka 311/1, 935 21 Tlmače

[Obcou Podhájska a Obecným úradom obce Podhájska](#)
Zdravotnícka 322/2, 941 48 Podhájska

[Termálnym kúpaliskom Podhájska s.r.o.](#)
Podhájska 493, 941 48 Podhájska

[Mestom Tlmače a Mestským úradom Tlmače](#)
Námestie odborárov 10, 935 21 Tlmače

Cyklistické preteky „**61. ročník Medzinárodných dní cyklistiky**“ sú registrované v UCI kategórii *2.Ncup - Stages - Class Nations' Cup* pre kategóriu MJ. Preteky sú organizované podľa pravidiel UCI a pravidiel SZC.

Preteky sa uskutočnia od piatku 12.7.2024 do nedele 14.7.2024 a pozostávajú z troch etáp:

1. etapa, Tlmače – Hronské Kľačany – Tlmače (časovka)	11,5 km
2. etapa, Podhájska – Trávnica – Podhájska	115,5 km
3. etapa, Podhájska – Beša – Podhájska	115,5 km

Preteká sa za plnej cestnej premávky. Všetci účastníci musia dodržiavať ustanovenia vyhlášky o cestnej premávke č. 8/2009 Z. z. a sú povinní akceptovať pokyny Polície SR, rozhodcov a usporiadateľov.

Počas 1.etapy, 12.07.2024, v čase od 14:00 do 20:00 hod, úplná uzávierka cesty II/564 v úseku trate etapy.

Počas 2.etapy, 13.07.2024, v čase od 10:00 do 13:30 hod, bude doprava na cestách III/1493, II/511, III/1657, II/580 v úsekoch trate etapy, pri prejazde peletónu priebežne riadená / regulovaná za asistencie Polície SR a dobrovoľníkov organizátora.

Počas 3.etapy, 14/07/2024, v čase od 10:00 do 13:30 hod, bude doprava na cestách II/580, III/1657, II/511, III/1493 v úsekoch trate etapy, pri prejazde peletónu priebežne riadená / regulovaná za asistencie Polície SR a dobrovoľníkov organizátora.

Všetci účastníci sa zúčastňujú týchto pretekov na vlastné nebezpečenstvo, usporiadateľ neručí za vzniknuté škody účastníkom (pretekárom, doprovodu), ani nimi spôsobené.

Počas podujatia môžu byť vytvorené fotografie a videozáznamy, ktoré môžu byť zverejnené v televízii, na webových stránkach SZC / CK Spartak Tlmače, na spravodajstve a na iných sociálnych sieťach.

Usporiadateľ si vyhradzuje právo nevyhnutných zmien v tomto rozpise.

2. Prihlášky

Preteky sú zaradené v kategórii UCI 2. NCup a sú otvorené pre pretekárov kategórie junióri. Preteky sú súčasťou kalendára UCI Nations' Cup. Na pretekoch môžu štartovať pretekári narodení v rokoch 2006 a 2007 (kategória junior).

Maximálny počet pretekárov za jeden team je 6. Minimálny počet pretekárov v jednom teame je 4. Celkový maximálny počet pretekárov je organizátorom stanovený na 150.

V súlade s článkom 2.14.040 UCI predpisov sa udeľujú nasledujúce body pre UCI Men Junior Nations' Cup poradie:

- Etapy: 6, 5, 4, 3, 2 a 1 bodov pre prvých šesť pretekárov
- Celkové individuálne poradie: 30, 25, 20, 17, 16, 15, 14, 13, 12, 11, 10, 9, 8, 7, 6, 5, 4, 3, 2 a 1 bodov pre prvých dvadsať pretekárov.

Prihláška musí byť podaná oficiálnym spôsobom prostredníctvom ENROLMENT FORM.

Uzávierka prihlášok je dňa 15.6.2024.

3. Podmienka účasti

Podmienkou účasti pre pretekárov a doprovod je platná licencia na rok 2024 vydaná príslušnou federáciou združenou v UCI.

Každý zahraničný účastník je povinný mať uzavreté cestovné poistenie platné pre pobyt v Slovenskej republike počas celých pretekov.

4. Obmedzenie prevodov

Bez obmedzenia.

5. Zdravotné zabezpečenie

Lekár pretekov: **MUDr. Lukáš VOZÁRIK**, +421 907 434 449

Zdravotné zabezpečenie poskytujú:

- Vital, s.r.o. Levice a Urgent s.r.o. Levice

Najbližšie nemocnice:

- [Nemocnica Agel Levice](#), SNP 19, 934 01 Levice
- [Fakultná nemocnica Nové Zámky](#), Slovenská 5587/11A, 940 02 Nové Zámky

V prípade núdze volajte: **112**, alebo **155**

6. Kancelária pretekov

Kancelária pretekov je umiestnená v priestoroch Obecného úradu Podhájska:
Zdravotnícka 322/2, 941 48 Podhájska, ([48°06'17.0"N 18°20'38.2"E](https://www.google.com/maps/place/48°06'17.0\))

Otvorená je v nasledujúcich časoch:

12.7.2024 od 10:00 do 12:30
13.7.2024 od 08:00 do 09:00
14.7.2024 od 08:00 do 09:00

Kontaktné osoby:

Marian VÖRÖSMARTY, +421 903 647 960
Martina ONDOVČINOVÁ, +421 944 633 893

7.1 Porada tímových manažérov

Porada vedúcich jednotlivých tímov, organizovaná podľa pravidiel UCI (§ 8), za účasti členov zboru rozhodcov sa uskutoční

12.7.2024 o 12:45

v priestoroch kancelárie pretekov, Obecný úrad Podhájska, Zdravotnícka 322/2, 941 48 Podhájska, ([48°06'17.0"N 18°20'38.2"E](https://www.google.com/maps/place/48°06'17.0\)).

Súčasťou porady bude aj losovanie štartovného poradia časovky.

7.2 Porada k bezpečnosti na pretekoch

Porada organizátorov a Polície SR so všetkými vodičmi sprievodných vozidiel, vodičmi motocyklov, vodičmi vozidiel TV a novinárov sa podľa pravidiel UCI (2.2.034 bis.) uskutoční

13.7.2024 o 08:00

v priestoroch kancelárie pretekov, Obecný úrad Podhájska, Zdravotnícka 322/2, 941 48 Podhájska, ([48°06'17.0"N 18°20'38.2"E](https://www.google.com/maps/place/48°06'17.0\)).

Vydávanie vysielaciek pre vedúcich teamov pre komunikáciu v konvoji a označenie poradia mechanických vozidiel teamov v konvoji:

- pre 2.etapu 13.7.2024 o 08:00 (po porade)
- pre 3.etapu 14.7.2024 o 08:00

Po skončení 2. ako aj 3. etapy odovzdajú vedúci teamov rádio vysielacky organizátorovi v priestoroch kancelárie pretekov najneskôr **do 1 hodiny po skončení etapy**.

8. Rádiové spojenie

Frekvencia použitá pre RADIO TOUR počas pretekov bude upresnená na technickej porade. Frekvencia Digital DMR

9. Mechanické vozidlá a neutrálna pomoc

Poradie mechanických vozidiel bude určené na technickej porade. Čísla na mechanické autá sa budú vydávať po predložení platnej licencie federácie na rok 2024.

Pre prvú, druhú a tretiu etapu je zabezpečená neutrálna pomoc vo forme troch mechanických vozidiel organizátora.

V prvej etape organizátor povoľuje používať teamové mechanické vozidlá.

10. Štartové čísla a snímacie čipy

Štartové čísla budú vydávané dňa **12.7.2024 od 10:00 do 12:30** kancelárii pretekov.

Čipy budú vydávané spolu so štartovým číslom a musia byť umiestnené na pravej nohe prednej vidly.

Po skončení pretekov je družstvo povinné vrátiť všetky čipy časomeračom. Za každý nevrátený čip bude účtovaná čiastka 100€.

11. Podpisové hárký

Každý pretekár je povinný sa vlastnoručne podpísať do podpisových hárkov pred štartom každej etapy. Hárký budú vystavené v priestore štartu. Ukončenie podpisovania je stanovené na 10 minút pred štartom etapy.

12. Súťaž jednotlivcov podľa času

Víťazom pretekov sa stane pretekár s najnižším súčtom časov zo všetkých troch etáp vrátane časových bonifikácií a prípadných časových trestov, ktoré sú tiež zohľadnené. Zlomky sekúnd zaznamenané počas časovky (1. etapy) sa berú do úvahy. V prípade rovnosti časov sa postupuje podľa článku 2.6.015.

Vedúci pretekár obdrží žltý dres s logom sponzora, v ktorom je povinný pretekať v nasledujúcej etape.

13. Súťaž o najlepšieho vrchára

Víťazom súťaže o najlepšieho vrchára sa stane pretekár najvyšším súčtom bodov získaných na vrchárskych premiách. Každá prémia sa boduje 5-3-2-1 bod. V prípade rovnosti bodov sa postupuje podľa článku 2.6.017.

Víťaz súťaže bude vyhlásený po skončení pretekov.

Na trase pretekov sú nasledujúce vrchárske premie (HP/VP):

2.etapa:	3.etapa:
• 2.kolo 44,3 km	• 2.kolo 48,6 km
• 2.kolo 66,7 km	• 2.kolo 71,1 km
• 3.kolo 82,6 km	• 3.kolo 86,9 km
• 3.kolo 105,0 km	• 3.kolo 109,4 km

V prípade rovnosti bodov v celkovom poradí platia nasledujúce kritériá v poradí, až kým sa pretekári neoddelia:

1. počet prvých miest v stúpaniach najvyššej kategórie;
2. počet prvých miest v stúpaniach v ďalšej nižšej kategórii atď.;
3. celková klasifikácia jednotlivcov podľa času

14. Súťaž o najaktívnejšieho pretekára

Víťazom súťaže o najaktívnejšieho pretekára sa stane pretekár najvyšším súčtom bodov získaných na rýchlostných premiách. Každá prémia sa boduje 3-2-1 bod. V prípade rovnosti bodov sa postupuje podľa článku 2.6.017.

Víťaz súťaže bude vyhlásený po skončení pretekov.

Na trase pretekov sú nasledujúce rýchlostné premie (RP):

2.etapa:	3.etapa:
• 2.kolo 56,6 km	• 2.kolo 58,8
• 3.kolo 94,9 km	• 3.kolo 97,1 km

V prípade rovnosti bodov v celkovom poradí platia nasledujúce kritériá v poradí, až kým sa pretekári neoddelia:

1. počet etapových víťazstiev;
2. počet víťazstiev na rýchlostných premiách
3. celková klasifikácia jednotlivcov podľa času

15. Teamová súťaž

Celkové poradie teamov sa vypočíta na základe denného tímového poradia (na základe súčtu 3 najlepších pretekárov z rovnakého tímu každý deň). V prípade rovnosti sa tímy oddeľujú súčtom miest získaných ich tromi najlepšimi pretekármi na príslušnej etape.

V prípade rovnosti v tímovom celkovom poradí sa uplatňujú nasledujúce kritériá podľa UCI predpisu 2.6.016:

1. Počet prvých miest v dennom tímovom poradí.
2. Počet druhých miest v dennom tímovom poradí.
3. atď.

16. Bonifikácie

V súlade s článkom 2.6.019 budú uplatňované časové bonifikácie podľa nasledujúcich podmienok:

- rýchlostné prémie: 3" - 2" - 1"
- cieľ druhej a tretej etapy: 10" - 6" - 4"

Žiadne bonifikácie sa neudelujú v prvej etape.

17. Stacionárna občerstvovacia zóna

Počas druhej a tretej etapy je zriadená stacionárna občerstvovacia zóna. Občerstvovacia zóna je označená tabuľkami/nápisom na ceste BUFET a ~~BUFET~~.

2.etapa:

- 2.kolo 61,0 km - začiatok
- 2.kolo 62,5 km – koniec

3.etapa

- 2.kolo 51,4 km - začiatok
- 2.kolo 53,0 km – koniec
- 3.kolo 89,7 km – začiatok
- 3.kolo 91,3 km - koniec

18. Zóna na vyhadzovanie odpadkov

Úsek označený ako Litter zóna je úsek na odhadzovanie odpadkov alebo cyklistických fliaš.

V druhej a tretej etape bude organizátormi vyznačená táto zóna v rozpise jednotlivých etáp a je v celej dĺžke občerstvovacej zóny + 100m za koncom občerstvovacej zóny uvedenej v článku 17.

Pevná Litter zóna bude vyznačená tabuľkami/nápisom na ceste LITTER a ~~LITTER~~.

19. Špecifické pravidlá pre prvú etapu

Štartové poradie pre prvú etapu bude určené žrebovaním. Každý team si vyžrebuje svoje poradie. Každý team si určí poradie štartu svojich pretekárov. Interval štartu je 1 minúta.

Počas prvej etapy je povolené používať špeciálne časovkárské bicykle a ďalšie príslušenstvo pre časovky (oblečenie, prilby, atď.) v súlade s UCI predpismi.

20. Časový limit

Ak bude mať pretekár počas druhej a tretej etapy stratu viac ako 8% na peletón bude z pretekov odvolaný a nebude klasifikovaný. Limit sa neuplatňuje počas prvej etapy.

21. Vyhlásenie výsledkov

Vyhlásenie bude v mieste cieľa etapy 15 minút po dojazde pretekára umožňujúceho stanoviť prvých troch pretekárov v celkovom poradí po etape:

- Po 1. etape na parkovisku Tatravagónka Tlmače spol. s r.o., Továrnská 210, 935 21 Tlmače ([48°17'25.1"N 18°32'32.0"E](https://www.google.com/maps/place/48°17'25.1)).
- Po 2. a 3. etape na amfiteátri Termálneho Kúpaliska Podhájska, Podhájska 493, 941 48 Podhájska ([48°05'59.7"N 18°20'19.2"E](https://www.google.com/maps/place/48°05'59.7))

V súlade s článkom 1.2.112 pravidiel UCI musia nasledujúci pretekári zúčastniť sa oficiálnej slávnostnej ceremónie (po skončení): prví traja pretekári etapy a navyše líder celkového poradia, líder súťaže o najlepšieho vrchára ako aj súťaže o najaktívnejšieho pretekára.

Po 3. etape musia sa zúčastniť slávnostnej ceremónie prví traja pretekári v individuálnom celkovom poradí, držiteľia dresov, víťaz tímového celkového poradia a ďalej líder národa v UCI MJ Nations Cup, ak sa zúčastňuje na finálnej slávnostnej ceremónie.

22. Antidopingová kontrola

Dopingová kontrola je vykonaná antidopingovou agentúrou Slovenskej republiky na požiadanie SZC.

Antidopingová kontrola je umiestnená v priestoroch Obecného úradu Podhájska, Zdravotnícka 322/2, 941 48 Podhájska, ([48°06'17.0"N 18°20'38.2"E](https://www.google.com/maps/place/48°06'17.0))

23. Tresty

Aplikuje sa tabuľka trestov UCI

24. Ubytovanie a stravovanie

Organizátor hradí ubytovanie a stravovanie iba pozvaným tímom. Miesto ubytovania a stravovania bude oznámené jednotlivým tímom najneskôr pri príchode a registrácii v kancelárii dňa 12.07.2024.

25. Ceny

Ceny za umiestnenie v etapách a v celkovom poradí sú v súlade s „2024 UCI ROAD Financial Obligations“ pre etapové preteky kategórie 2.1 v kategórii junióri po uplatnení koeficientu platného pre národnú federáciu v skupine 2.

Nasledujúce finančné ceny budú udelené v celi jednotlivých etáp a v celkovom poradí po tretej etape:

Poradie	1. etapa	2. etapa	3. etapa	Celkové poradie
1	123 €	123 €	123 €	74 €
2	70 €	70 €	70 €	42 €
3	53 €	53 €	53 €	32 €
4	42 €	42 €	42 €	26 €
5	35 €	35 €	35 €	21 €
6	35 €	35 €	35 €	21 €
7	35 €	35 €	35 €	21 €
8	35 €	35 €	35 €	21 €
9	35 €	35 €	35 €	21 €
10	35 €	35 €	35 €	21 €
11	14 €	14 €	14 €	9 €
12	14 €	14 €	14 €	9 €
13	14 €	14 €	14 €	9 €
14	14 €	14 €	14 €	9 €
15	14 €	14 €	14 €	9 €
16	14 €	14 €	14 €	9 €
17	14 €	14 €	14 €	9 €
18	14 €	14 €	14 €	9 €
19	14 €	14 €	14 €	9 €
20	14 €	14 €	14 €	9 €
Spolu	638 €	638 €	638 €	390 €

Nasledujúce finančné ceny budú udelené prvým trom pretekárom v celkovom poradí po tretej etape v súťaži o najlepšieho vrchára ako aj v súťaži o najaktívnejšieho pretekára:

Poradie	Vrchárska súťaž	Súťaž aktivity
1	50 €	50 €
2	30 €	30 €
3	20 €	20 €
Spolu	100 €	100 €

Celkovo bude na pretekoch vyplatené na cenách 2504 €.

Ceny budú posielané po skončení pretekov bankovým prevodom na účet teamu. Každý team musí odovzdať nasledujúce informácie potrebné pre zrealizovanie platby:

- názov a adresa príjemcu
- číslo účtu príjemcu alebo IBAN
- SWIFT kód (BIC) banky príjemcu
- názov a adresa banky príjemcu

Martin Riška
predseda STK SZC

Tomáš Baláž
riaditeľ pretekov

V Tlmačoch, 30.11.2023

SPECIFIC REGULATIONS

1. Organizer and rules

The organizer of the races is:
[Slovak Cycling Federation \(SZC\)](#)
Kukuričná ul. 13, 831 03 Bratislava

in cooperation with:
[Cycling Club Spartak Tlmače](#)
Mládežnícka 311/1, 935 21 Tlmače

[Podhájska and Municipal Office of Podhájska](#)
Zdravotnícka 322/2, 941 48 Podhájska

[Podhájska Thermal Spa Ltd.](#)
Podhájska 493, 941 48 Podhájska

[City Tlmače a Municipal Office of Tlmače](#)
Námestie odborárov 10, 935 21 Tlmače

The cycling race „**61. ročník Medzinárodných dní cyklistiky**“ is registered in the UCI category *2.Ncup - Stages - Class Nations' Cup* for the MJ category. The races are organized according to UCI and SZC rules.

The races will take place from Friday, July 12, 2024, to Sunday, July 14, 2024, and consist of three stages:

1 st stage, Tlmače – Hronské Kľačany – Tlmače (timetrial)	11,5 km
2 nd stage, Podhájska – Trávnica – Podhájska	115,5 km
3 rd stage, Podhájska – Beša – Podhájska	115,5 km

The race takes place under full road traffic. All participants must comply with the provisions of the Road Traffic Regulation No. 8/2009 Coll. and are obliged to accept the instructions of the Police of the Slovak Republic, referees, and organizers.

During the 1st stage, on 12.07.2024, from 14:00 to 20:00, there will be a complete road closure of II/564 in the section of the stage route.

During the 2nd stage, on 13.07.2024, from 10:00 to 13:30, traffic on roads III/1493, II/511, III/1657, II/580 in the sections of the stage route will be continuously controlled / regulated by the assistance of the Slovak Police and volunteers of the organizer as the peloton passes.

During the 3rd stage, on 14/07/2024, from 10:00 to 13:30, traffic on roads II/580, III/1657, II/511, III/1493 in the sections of the stage route will be continuously controlled / regulated by the assistance of the Slovak Police and volunteers of the organizer as the peloton passes.

All participants participate in these races at their own risk, the organizer is not liable for any damage caused to participants (riders, escorts), or caused by them.

During the event, photographs and videos may be taken, which may be published on television, on the SZC / CK Spartak Tlmače websites, in the news, and on other social networks.

The organizer reserves the right to make necessary changes in this schedule.

2. Applications

The races are classified in the UCI 2. Ncup category and are open to junior category riders. The races are part of the UCI Nations' Cup calendar. Riders born in 2006 and 2007 (junior category) can start in the races.

The maximum number of riders for one team is 6. The minimum number of riders in one team is 4. The total maximum number of riders is set by the organizer at 150.

In accordance with Article 2.14.040 of the UCI regulations, the following points are awarded for the UCI Men Junior Nations' Cup ranking:

- Stages: 6, 5, 4, 3, 2 and 1 points for the first six riders
- Overall individual ranking: 30, 25, 20, 17, 16, 15, 14, 13, 12, 11, 10, 9, 8, 7, 6, 5, 4, 3, 2 and 1 points for the first twenty riders.

The application must be submitted in an official manner via the ENROLMENT FORM.

The deadline for applications is June 15, 2024.

3. Participation conditions

The condition for participation for riders and escorts is a valid license for 2024 issued by the relevant federation associated with UCI.

Every foreign participant is required to have travel insurance valid for their stay in the Slovak Republic during the entire races.

4. Gear restrictions

No restrictions.

5. Medical provision

Race doctor: **MUDr. Lukáš VOZÁRIK**, +421 907 434 449

Medical provision is provided by:

- Vital, s.r.o. Levice a Urgent s.r.o. Levice

Nearest hospitals:

- [Nemocnica Agel Levice](#), SNP 19, 934 01 Levice
- [Fakultná nemocnica Nové Zámky](#), Slovenská 5587/11A, 940 02 Nové Zámky

In case of emergency call: **112**, or **155**

6. Race headquarter

The race office is located in the premises of the Municipal Office of Podhájska: **Zdravotnícka 322/2, 941 48 Podhájska, (48°06'17.0"N 18°20'38.2"E)**

It is open at the following times:

July 12, 2024, from 10:00 to 12:30

July 13, 2024, from 08:00 to 09:00

July 14, 2024, from 08:00 to 09:00

Contact persons:

Marian VÖRÖSMARTY, +421 903 647 960

Martina ONDOVČINOVÁ, +421 944 633 893

7.1 Team managers' meeting

The Team managers' meeting organized according to UCI rules (§ 8), with the participation of members of the jury, will take place:

on July 12, 2024, at 12:45

in the premises of the race headquarter, Municipal Office of Podhájska, Zdravotnícka 322/2, 941 48 Podhájska, **(48°06'17.0"N 18°20'38.2"E)**.

The meeting will also include a draw for the time trial start order.

7.2 Race security briefing

Race security briefing of the organizers and the Police of the Slovak Republic with all drivers of accompanying vehicles, motorcycle drivers, TV vehicle drivers, and journalists, according to UCI rules (2.2.034 bis.), will take place:

on July 13, 2024, at 08:00

in the premises of the race headquarter, Municipal Office of Podhájska, Zdravotnícka 322/2, 941 48 Podhájska, **(48°06'17.0"N 18°20'38.2"E)**.

Radios for team managers for communication in the convoy and marking the order of mechanical vehicles of teams in the convoy will be issued:

- for the 2nd stage **on July 13, 2024, at 08:00** (after the meeting)
- for the 3rd stage **on July 14, 2024, at 08:00**

After the end of the 2nd and 3rd stages, team managers will hand over the radio transmitters to the organizer in the premises of the race headquarter **no later than 1 hour after the end of the stage.**

8. Radio connection

The frequency used for RADIO TOUR during the races will be specified at the technical meeting. Digital DMR frequency.

9. Mechanical vehicles and neutral assistance

The order of mechanical vehicles will be determined at the Team managers' meeting. Numbers for mechanical cars will be issued upon presentation of a valid federation license for 2024.

Neutral assistance in the form of three mechanical vehicles of the organizer is provided for the first, second, and third stages.

In the first stage, the organizer allows the use of team mechanical vehicles.

10. Start numbers and tracking chips

Start numbers will be issued on **July 12, 2024, from 10:00 to 12:30** at the race headquarter.

Transponders will be issued together with the start number and must be placed on the right leg of the front fork.

After the end of the races, the team is obliged to return all chips to the timekeepers. For each unreturned chip, a fee of €100 will be charged.

11. Signature Sheets

Every rider is required to sign the signature sheets in person before the start of each stage. The sheets will be displayed at the start area. The end of the signing is set to 10 minutes before the start of the stage.

12. Individual general classification on time

The winner of the races will be the rider with the lowest sum of times from all three stages, including time bonuses and possible time penalties, which are also taken into account. Fractions of seconds recorded during the time trial (1st stage) are taken into account. In case of equal times, the procedure is according to Article 2.6.015.

The leading rider will receive a yellow jersey with the sponsor's logo, in which they are required to race in the following stage.

13. Individual mountains classification

The winner of the individual mountain's classification will be the rider with the highest sum of points gained on mountain's primes. Each designated prime is scored 5-3-2-1 point. In case of equal points, the procedure is according to Article 2.6.017.

The winner of the competition will be announced after the end of the 3rd stage.

On the race route, there are the following mountain's primes (HP/VP):

2nd Stage:	3rd Stage:
<ul style="list-style-type: none"> • 2nd lap 44,3 km • 2nd lap 66,7 km • 3rd lap 82,6 km • 3rd lap 105,0 km 	<ul style="list-style-type: none"> • 2nd lap 48,6 km • 2nd lap 71,1 km • 3rd lap 86,9 km • 3rd lap 109,4 km

In the event of a tie in the general individual mountain's classification, the following criteria shall be applied in order until the riders are separated:

1. Number of first places in the highest category climbs.
2. Number of first places on climbs in the next inferior category and so on.
3. General individual classification by time.

14. Individual classification by points

The winner of the Individual classification by points will be the rider with the highest sum of points earned on sprints. Each sprint is scored 3-2-1 point. In case of a tie in points, the procedure is according to Article 2.6.017.

The winner of the competition will be announced after the end of the 3rd stage.

On the race route, there are the following sprints (RP):

2nd Stage:	3rd Stage:
<ul style="list-style-type: none"> • 2nd lap 56,6 km • 3rd lap 94,9 km 	<ul style="list-style-type: none"> • 2nd lap 58,8 • 3rd lap 97,1 km

In the event of a tie in the general individual classification by points, the following criteria shall be applied in order until the riders are separated:

1. Number of stages wins.
2. Number of wins in intermediate sprints counting for the general classification on points.
3. General individual classification by time.

15. Team classification

The overall team classification is calculated based on the daily team ranking (based on the sum of the 3 best riders from the same team each day). In case of a tie, teams are separated by the sum of places earned by their three best riders on the respective stage.

In case of a tie in the overall team ranking, the following criteria are applied according to UCI regulation 2.6.016:

1. number of first places in the daily team classifications
2. number of second places in the daily team classifications
3. etc.

16. Time bonuses

In accordance with Article 2.6.019, time bonuses will be applied under the following conditions:

- intermediate sprints: 3" - 2" - 1"
- Finish of the second and third stages: 10" - 6" - 4"

No bonuses are awarded in the first stage.

17. Feeding zones

During the second and third stages, a stationary feeding zone is set up. The feeding zone is marked with signs/inscription on the road BUFET a ~~BUFET~~.

2nd Stage:

- 2nd lap from 61,0 km to 62,5 km

3rd Stage

- 2nd lap from 51,4 km to 53,0 km
- 3rd lap from 89,7 km to 91,3 km

18. Litter zone

The section marked as the Litter Zone is the area for disposing of waste or cycling bottles.

In the second and third stages, this zone will be marked by the organizers in the maps and timetables of individual stages and is the entire length of the refreshment zone + 100m after the end of the refreshment zone mentioned in Article 17.

The fixed Litter Zone will be marked with signs/inscription on the road LITTER a ~~LITTER~~.

19. Specific Rules for the First Stage

The start order for the first stage will be determined by a draw. Each team will draw its order. Each team will determine the start order of its riders. The start interval is 1 minute.

During the first stage, it is allowed to use special time trial bikes and other time trial accessories (clothing, helmets, etc.) in accordance with UCI regulations.

20. Time Limit

If a rider has a loss of more than 8% to the peloton during the second and third stages, he will be withdrawn from the races and will not be classified.

The time limit does not apply during the first stage.

21. Awards ceremony

The Awards ceremony will be at the finish of each stage, 15 minutes after the arrival of the rider allowing to determine the first three riders in the overall ranking after the stage:

- 1st stage - the parking lot of Tatravagónka Tlmače spol. s r.o., Továrenská 210, 935 21 Tlmače ([48°17'25.1"N 18°32'32.0"E](#)).
- 2nd and 3rd stage - at the amphitheater of Podhájska Thermal Spa Podhájska, Podhájska 493, 941 48 Podhájska ([48°05'59.7"N 18°20'19.2"E](#))

In accordance with Article 1.2.112 of the UCI rules, the following riders must participate in the official awards ceremony (after the 3rd stage): the first three riders of the stage and in addition the leader of the overall ranking, the leader of the Individual mountain's classification, the leader of the Individual classification by points and further the nation's leader in the UCI MJ Nations Cup must participate in the final ceremonial ceremony, if he participate in the race.

22. Anti-Doping Control

The doping control is carried out by the Anti-Doping Agency of the Slovak Republic at the request of the SZC.

The anti-doping control is in the premises of the Municipal Office of Podhájska, Zdravotnícka 322/2, 941 48 Podhájska, ([48°06'17.0"N 18°20'38.2"E](#))

23. Penalties

UCI The UCI penalty table applies.

24. Accommodation and Catering

The organizer covers accommodation and catering only for invited teams. The accommodation and catering location will be announced to individual teams upon arrival and registration at the office on July 12, 2024

25. Prizes

Prizes for placement in stages and in the overall ranking are in accordance with the "2024 UCI ROAD Financial Obligations" for stage races of category 2.1 in the junior category after applying the coefficient valid for the national federation in group 2.

The following financial prizes will be awarded at the finish of each stage and in the overall ranking after the third stage:

Rank	1 st stage	2 nd stage	3 rd stage	Overall rank
1	123 €	123 €	123 €	74 €
2	70 €	70 €	70 €	42 €
3	53 €	53 €	53 €	32 €
4	42 €	42 €	42 €	26 €
5	35 €	35 €	35 €	21 €
6	35 €	35 €	35 €	21 €
7	35 €	35 €	35 €	21 €
8	35 €	35 €	35 €	21 €
9	35 €	35 €	35 €	21 €
10	35 €	35 €	35 €	21 €
11	14 €	14 €	14 €	9 €
12	14 €	14 €	14 €	9 €
13	14 €	14 €	14 €	9 €
14	14 €	14 €	14 €	9 €
15	14 €	14 €	14 €	9 €
16	14 €	14 €	14 €	9 €
17	14 €	14 €	14 €	9 €
18	14 €	14 €	14 €	9 €
19	14 €	14 €	14 €	9 €
20	14 €	14 €	14 €	9 €
Total	638 €	638 €	638 €	390 €

The following financial prizes will be awarded to the top three riders in the overall ranking after the third stage in both the Individual mountains classification and the Individual classification by points:

Rank	Individual mountains classification	Individual classification by points
1	50 €	50 €
2	30 €	30 €
3	20 €	20 €
Total	100 €	100 €

In total, €2504 will be paid out in prizes at the race.

The prizes will be sent after the end of the races by bank transfer to the team's account. Each team must provide the following information necessary for the payment:

- Name and address of the recipient.
- Account number of the recipient or IBAN
- SWIFT code (BIC) of the recipient's bank
- Name and address of the recipient's bank.

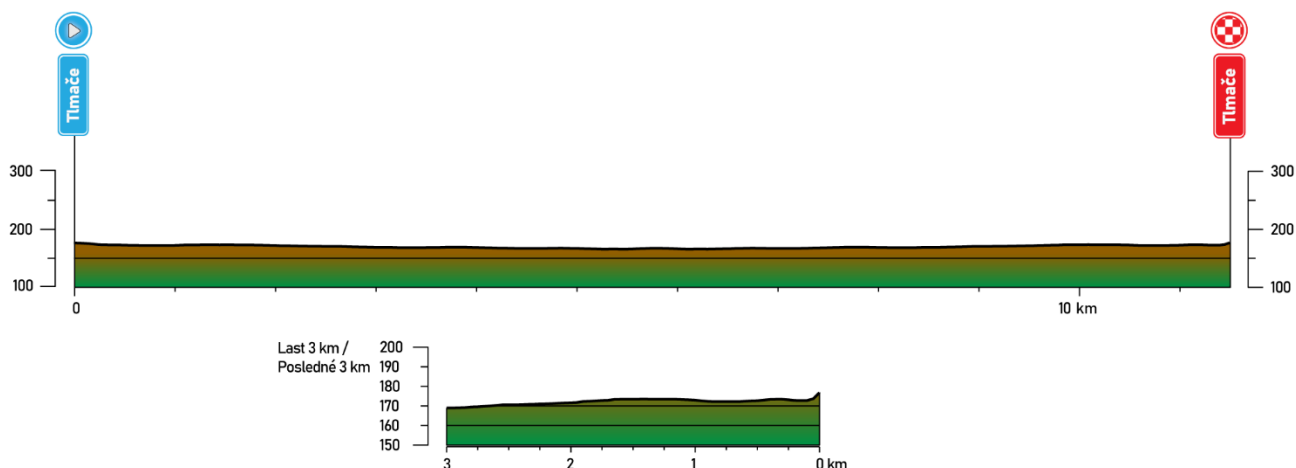
Martin Riška
predseda STK SZC

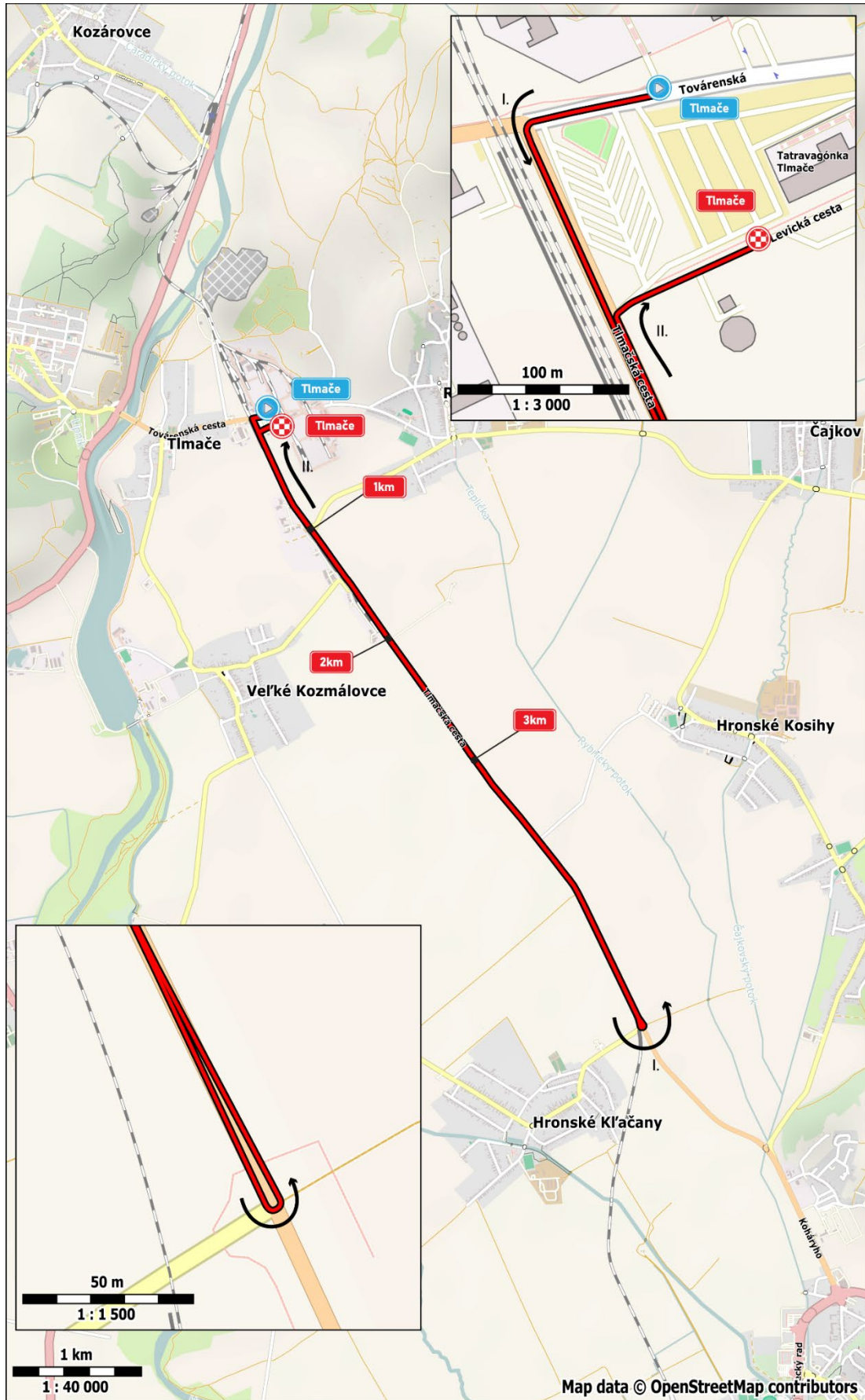
Tomáš Baláž
Race director

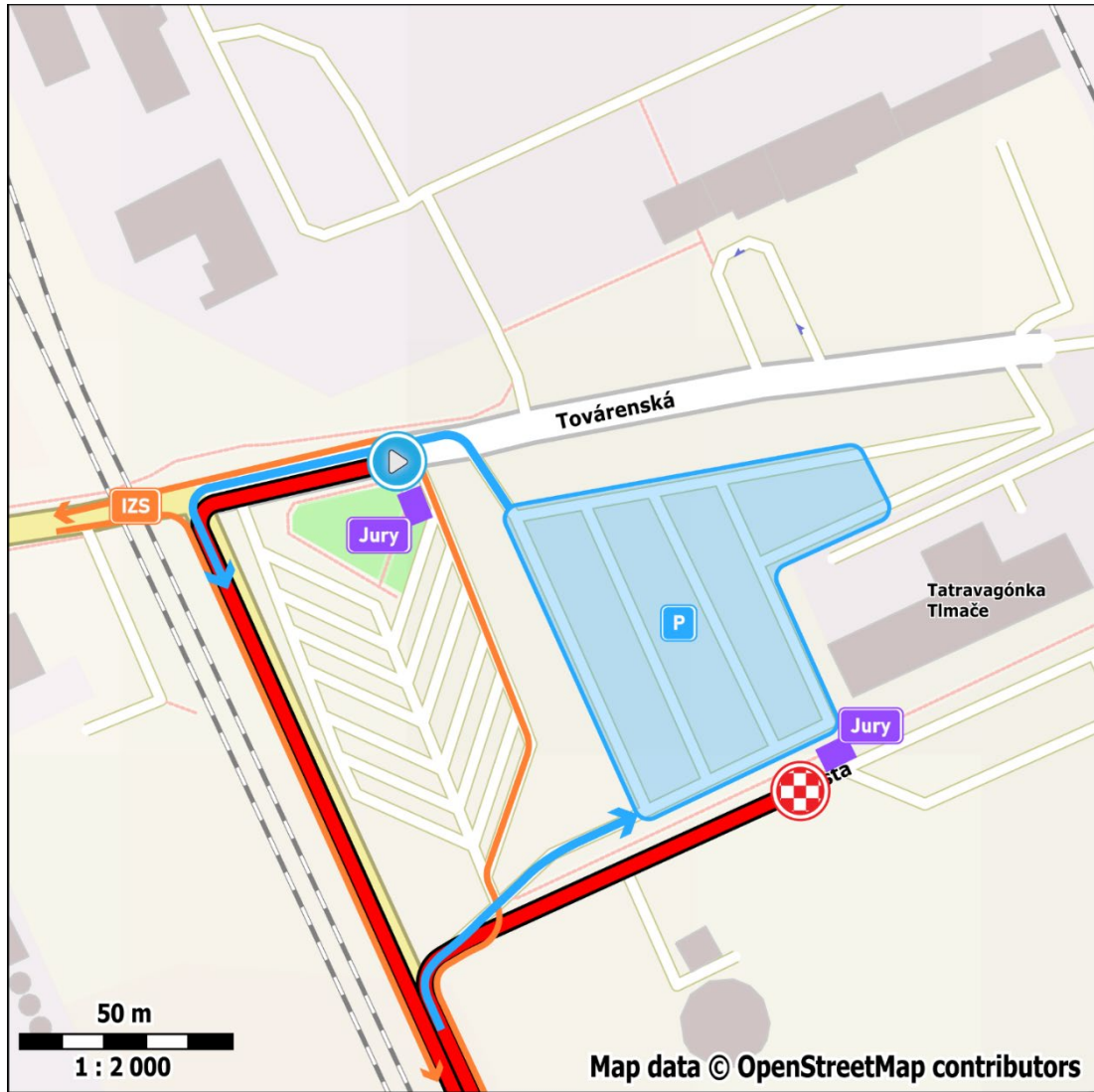
In Tlmače, 30.11.2023

1. etapa	12. Júl 2024	Tlmače – Hronské Kľačany - Tlmače	11,5 km
1 st stage	12 th July 2024		

Vzdialenosť [km]		n.m.v [m]		Smerovanie, doplnkové info	45 km/h	
od štartu	do cieľa				prvý pretekár	posledný pretekár
0.0	11.5	177		Tlmače <i>ŠTART/START</i>	16:00	18:30
0.1	11.4	176	←	na cestu č. 564 / on road No. 564	16:00	18:30
0.4	11.1	173	↑	koniec mesta Tlmače / end of Tlmače town	16:01	18:30
0.8	10.7	172	↑	po ceste č. 564 / along road No. 564	16:01	18:31
1.0	10.5	172	↑	po ceste č. 564 / along road No. 564	16:01	18:31
1.1	10.4	173	↑	po ceste č. 564 / along road No. 564	16:01	18:31
1.7	9.8	173	↑	po ceste č. 564 / along road No. 564	16:02	18:32
2.1	9.4	172	↑	po ceste č. 564 / along road No. 564	16:03	18:33
4.1	7.4	168	↑	po ceste č. 564 / along road No. 564	16:06	18:35
5.8	5.7	167	∩	obrátka / U-turn	16:08	18:38
7.5	4.0	168	↑	po ceste č. 564 / along road No. 564	16:10	18:40
9.5	2.0	172	↑	po ceste č. 564 / along road No. 564	16:13	18:43
9.9	1.6	173	↑	po ceste č. 564 / along road No. 564	16:14	18:43
10.5	1.0	173	↑	po ceste č. 564 / along road No. 564	16:15	18:44
10.6	0.9	172	↑	po ceste č. 564 / along road No. 564	16:15	18:44
10.8	0.7	172	↑	po ceste č. 564 / along road No. 564	16:15	18:44
11.2	0.3	173	↑	začiatok mesta Tlmače / beginning of Tlmače town	16:16	18:45
11.4	0.1	173	→	smer cieľ / direction Finish	16:16	18:45
11.5	0.0	177		Tlmače <i>CIEĽ/FINISH</i>	16:16	18:45





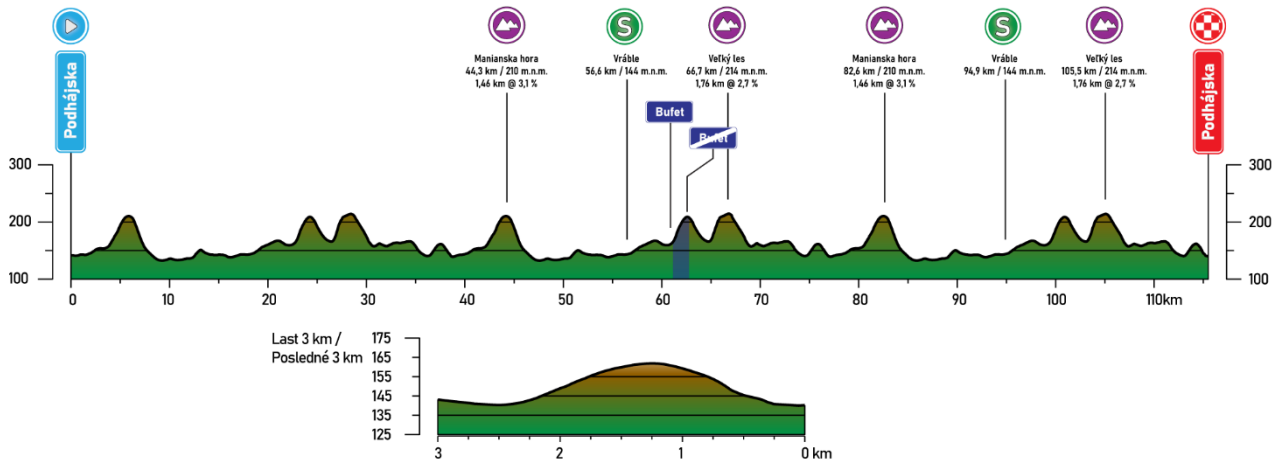


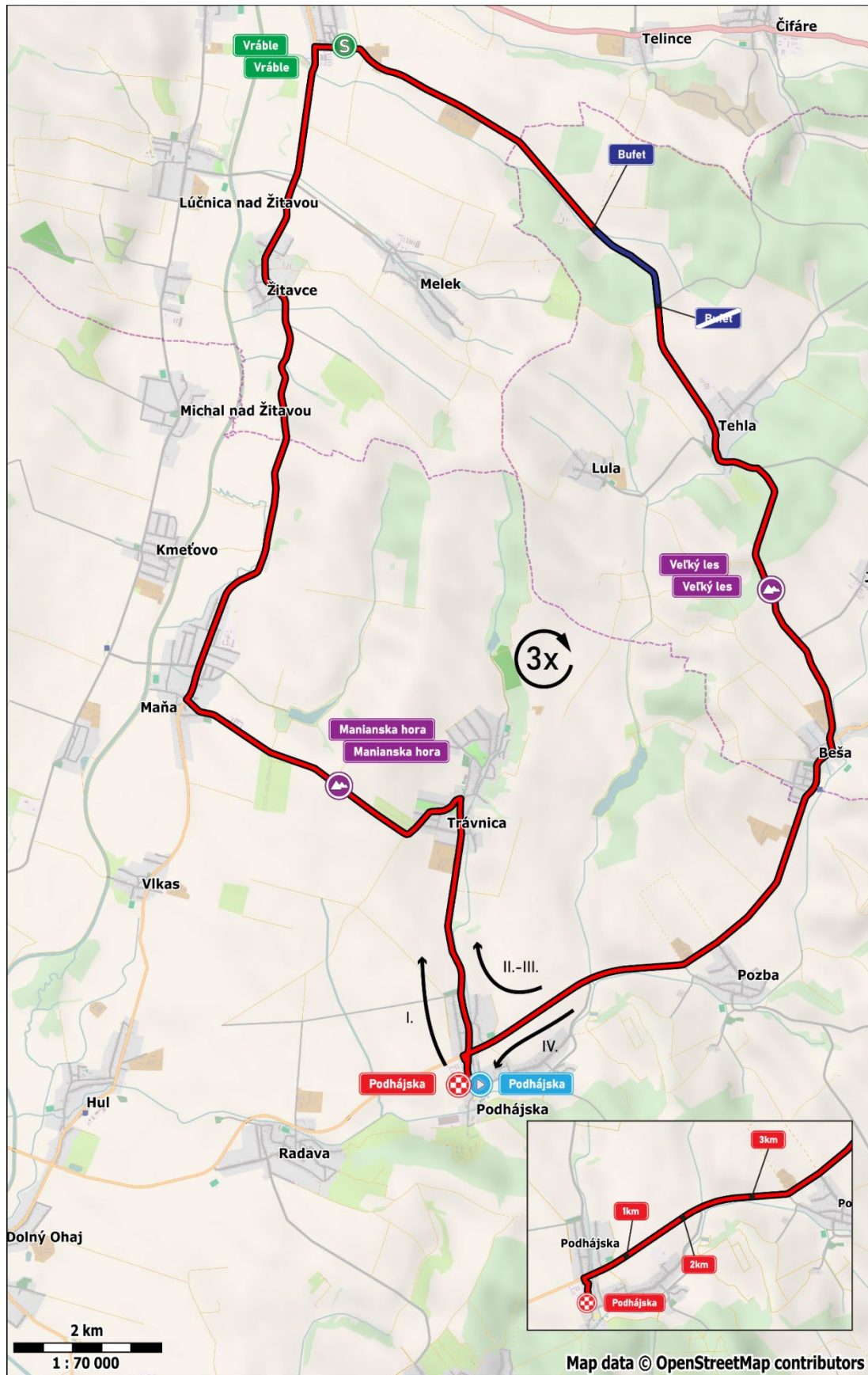
2. etapa	13. Júl 2024	Podhájska – Trávnica - Podhájska	115,5 km
2 nd stage	13 th July 2024		

Vzdialenosť [km]		n.m.v [m]		Smerovanie, doplnkové info	40 km/h	42 km/h	44 km/h
od štartu	do cieľa						
0.0	115.5	140		Podhájska ŠTART/START	10:00	10:00	10:00
0.3	115.2	142		smer Trávnica, nájazd na okruh / direction Trávnica, entry to the circuit	10:00	10:00	10:00
0.4	115.1	144	↑	popod most po ceste č. 1493 / under the bridge on road no. 1493	10:01	10:01	10:01
0.6	114.9	141	↑	križovatka s ulicou Krátka / intersection with Krátka Street	10:01	10:01	10:01
0.8	114.7	142	↑	križovatka s ulicou Hlboká / intersection with Hlboká Street	10:01	10:01	10:01
1.2	114.3	143	↑	križovatka s ulicou Cintorínska / intersection with Cintorínska Street	10:02	10:02	10:02
1.4	114.1	142	↑	koniec obce Podhájska / end of Podhájska village	10:02	10:02	10:02
3.0	112.5	154	↑	začiatok obce Trávnica / beginning of Trávnica village	10:05	10:04	10:04
3.9	111.6	159	←	smer Veľká Maňa / direction Veľká Maňa	10:06	10:06	10:05
4.8	110.7	186	↑	koniec obce Trávnica / end of Trávnica village	10:08	10:07	10:07
8.0	107.5	145	↑	začiatok obce Veľká Maňa / beginning of Veľká Maňa village	10:12	10:11	10:11
8.4	107.1	139	→	smer Vráble na cestu č. 511 / direction Vráble on road No. 511	10:13	10:12	10:11
8.9	106.6	133	↑	križovatka s ulicou Železničná / intersection with Železničná Street	10:13	10:13	10:12
14.3	101.2	143	↑	začiatok obce Žitavce / beginning of Žitavce village	10:21	10:20	10:19
15.5	100.0	142	↑	koniec obce Žitavce / end of Žitavce village	10:23	10:22	10:21
16.1	99.4	138	↑	križovatka s cestou č. 1656 / intersection with road no. 1656	10:24	10:23	10:22
17.7	97.8	143	↑	začiatok mesta Vráble / beginning of Vráble town	10:26	10:25	10:24
18.0	97.5	143	→	križ. s ulicou Tehlianska, na cestu č. 1657 / intersec. with Tehlianska Street, onto road no. 1657	10:27	10:26	10:24
18.5	97.0	145	↑	koniec mesta Vráble / end of Vráble town	10:28	10:26	10:25
22.7	92.8	163		Litter zona - začiatok / Litter zone - start	10:34	10:32	10:31
24.2	91.3	209		Litter zona - koniec / Litter zone - end	10:37	10:35	10:34
25.9	89.6	170	↑	začiatok obce Tehla / beginning of Tehla village	10:39	10:37	10:36
26.2	89.3	167	↑	po hlavnej ceste / along main road	10:39	10:38	10:36
26.9	88.6	177	↑	koniec obce Tehla / end of Tehla village	10:41	10:39	10:37
27.0	88.5	183	→	po ceste č. 1657 / along road No. 1657	10:41	10:39	10:37
29.8	85.7	181	↑	po ceste č. 1657 / along road No. 1657	10:45	10:43	10:41
31.0	84.5	159	↑	začiatok obce Beša / beginning of Beša village	10:47	10:44	10:42
31.3	84.2	162	↑	smer Podhájska na cestu č. 580 / direction Podhájska on road No. 580	10:47	10:45	10:43
32.3	83.2	159	↑	koniec obce Beša / end of Beša village	10:49	10:46	10:44
34.6	80.9	165	↑	križovatka s cestou č. 1529 / intersection with road no. 1529	10:52	10:50	10:47
36.5	79.0	142	↑	križovatka s cestou č. 1493 / intersection with road no. 1493	10:55	10:52	10:50
38.1	77.4	152	↑	začiatok obce Podhájska / beginning of Podhájska village	10:57	10:54	10:52
38.5	77.0	143	←	na cestu č. 580A / on road No. 580A	10:58	10:55	10:52
38.6	76.9	140		smer Trávnica, vjazd do 2. okruhu / direction Trávnica, entry to the 2nd circuit	10:58	10:55	10:52
38.7	76.8	139	↑	popod most po ceste č. 1493 / under the bridge on road no. 1493	10:58	10:55	10:53
38.9	76.6	139	↑	križovatka s ulicou Krátka / intersection with Krátka Street	10:58	10:55	10:53
39.1	76.4	141	↑	križovatka s ulicou Hlboká / intersection with Hlboká Street	10:58	10:56	10:53
39.5	76.0	143	↑	križovatka s ulicou Cintorínska / intersection with Cintorínska Street	10:59	10:56	10:54
39.7	75.8	143	↑	koniec obce Podhájska / end of Podhájska village	10:59	10:56	10:54
41.3	74.2	154	↑	začiatok obce Trávnica / beginning of Trávnica village	11:02	10:59	10:56
42.2	73.3	159	←	smer Veľká Maňa / direction Veľká Maňa	11:03	11:00	10:58
43.1	72.4	184	↑	koniec obce Trávnica / end of Trávnica village	11:05	11:02	10:59
44.3	71.2	210		Maniarska hora (1) VRCHÁRSKA PRÉMIA / MOUNTAIN PRIME	11:07	11:04	11:01
46.3	69.2	146	↑	začiatok obce Veľká Maňa / beginning of Veľká Maňa village	11:09	11:06	11:03
46.7	68.8	140	→	smer Vráble na cestu č. 511 / direction Vráble on road No. 511	11:10	11:07	11:04
47.2	68.3	134	↑	križovatka s ulicou Železničná / intersection with Železničná Street	11:11	11:07	11:04
52.6	62.9	143	↑	začiatok obce Žitavce / beginning of Žitavce village	11:19	11:15	11:12
53.8	61.7	142	↑	koniec obce Žitavce / end of Žitavce village	11:21	11:17	11:13
54.4	61.1	139	↑	križovatka s cestou č. 1656 / intersection with road no. 1656	11:21	11:17	11:14
56.0	59.5	143	↑	začiatok mesta Vráble / beginning of Vráble town	11:24	11:20	11:16
56.3	59.2	143	→	križ. s ulicou Tehlianska, na cestu č. 1657 / intersec. with Tehlianska Street, onto road no. 1657	11:24	11:20	11:17
56.6	58.9	144		Vráble (1)	11:25	11:21	11:17
56.8	58.7	145	↑	koniec mesta Vráble / end of Vráble town	11:25	11:21	11:17
61.0	54.5	163		Litter zona - začiatok / Litter zone - start	11:31	11:27	11:23
62.5	53.0	209		Litter zona - koniec / Litter zone - end	11:34	11:30	11:26
















































2. etapa	13. Júl 2024	Podhájska – Trávnica - Podhájska	115,5 km
2 nd stage	13 th July 2024		

Vzdialenosť [km]		n.m.v [m]		Smerovanie, doplnkové info	40 km/h	42 km/h	44 km/h
od štartu	do cieľa						
64.2	51.3	170	↑	začiatok obce Tehla / beginning of Tehla village	11:37	11:32	11:28
64.5	51.0	167	↑	po hlavnej ceste / along main road	11:37	11:32	11:28
65.2	50.3	177	↑	koniec obce Tehla / end of Tehla village	11:38	11:33	11:29
65.3	50.2	182	→	po ceste č. 1657 / along road No. 1657	11:38	11:34	11:29
66.7	48.8	214	⬆️	Velký les (1) VRCHÁRSKA PRÉMIA / MOUNTAIN PRIME	11:41	11:36	11:32
68.1	47.4	182	↑	po ceste č. 1657 / along road No. 1657	11:43	11:38	11:33
69.3	46.2	159	↑	začiatok obce Beša / beginning of Beša village	11:44	11:39	11:35
69.6	45.9	162	↑	smer Podhájska na cestu č. 580 / direction Podhájska on road No. 580	11:45	11:40	11:35
70.6	44.9	159	↑	koniec obce Beša / end of Beša village	11:46	11:41	11:36
72.9	42.6	165	↑	križovatka s cestou č. 1529 / intersection with road no. 1529	11:50	11:44	11:40
74.8	40.7	142	↑	križovatka s cestou č. 1493 / intersection with road no. 1493	11:52	11:47	11:42
76.4	39.1	152	↑	začiatok obce Podhájska / beginning of Podhájska village	11:55	11:49	11:44
76.8	38.7	143	←	na cestu č. 580A / on road No. 580A	11:55	11:50	11:45
76.9	38.6	141	←, #3 ⤴️	smer Trávnica, vjazd do 3. okruhu / direction Trávnica, entry to the 3rd circuit	11:55	11:50	11:45
77.0	38.5	140	↑	popod most po ceste č. 1493 / under the bridge on road no. 1493	11:55	11:50	11:45
77.2	38.3	139	↑	križovatka s ulicou Krátka / intersection with Krátka Street	11:56	11:50	11:45
77.4	38.1	140	↑	križovatka s ulicou Hlboká / intersection with Hlboká Street	11:56	11:50	11:45
77.8	37.7	142	↑	križovatka s ulicou Cintorínska / intersection with Cintorínska Street	11:57	11:51	11:46
78.0	37.5	143	↑	koniec obce Podhájska / end of Podhájska village	11:57	11:51	11:46
79.6	35.9	154	↑	začiatok obce Trávnica / beginning of Trávnica village	11:59	11:54	11:49
80.5	35.0	158	←	smer Veľká Maňa / direction Veľká Maňa	12:01	11:55	11:50
81.4	34.1	184	↑	koniec obce Trávnica / end of Trávnica village	12:03	11:57	11:51
82.6	32.9	210	⬆️	Maniarska hora (2) VRCHÁRSKA PRÉMIA / MOUNTAIN PRIME	12:05	11:59	11:53
84.6	30.9	146	↑	začiatok obce Veľká Maňa / beginning of Veľká Maňa village	12:07	12:01	11:55
85.0	30.5	140	→	smer Vrábľa na cestu č. 511 / direction Vrábľa on road No. 511	12:08	12:01	11:56
85.5	30.0	134	↑	križovatka s ulicou Železničná / intersection with Železničná Street	12:08	12:02	11:57
90.9	24.6	143	↑	začiatok obce Žitavce / beginning of Žitavce village	12:16	12:10	12:04
92.1	23.4	143	↑	koniec obce Žitavce / end of Žitavce village	12:18	12:12	12:06
92.7	22.8	139	↑	križovatka s cestou č. 1656 / intersection with road no. 1656	12:19	12:12	12:06
94.3	21.2	143	↑	začiatok mesta Vrábľa / beginning of Vrábľa town	12:21	12:15	12:09
94.6	20.9	143	→	križ. s ulicou Tehlianska, na cestu č. 1657 / intersec. with Tehlianska Street, onto road no. 1657	12:22	12:15	12:09
94.9	20.6	144	Ⓢ	Vrábľa (2)	12:22	12:16	12:09
95.1	20.4	145	↑	koniec mesta Vrábľa / end of Vrábľa town	12:23	12:16	12:10
99.3	16.2	162		Litter zona - začiatok / Litter zone - start	12:29	12:22	12:16
100.8	14.7	208		Litter zona - koniec / Litter zone - end	12:32	12:25	12:18
102.5	13.0	170	↑	začiatok obce Tehla / beginning of Tehla village	12:34	12:27	12:20
102.8	12.7	167	↑	po hlavnej ceste / along main road	12:34	12:27	12:20
103.5	12.0	175	↑	koniec obce Tehla / end of Tehla village	12:36	12:28	12:22
103.6	11.9	180	→	po ceste č. 1657 / along road No. 1657	12:36	12:28	12:22
105.5	10.0	214	⬆️	Velký les (2) VRCHÁRSKA PRÉMIA / MOUNTAIN PRIME	12:39	12:32	12:25
106.4	9.1	182	↑	po ceste č. 1657 / along road No. 1657	12:40	12:33	12:26
107.6	7.9	158	↑	začiatok obce Beša / beginning of Beša village	12:42	12:34	12:27
107.9	7.6	161	↑	smer Podhájska na cestu č. 580 / direction Podhájska on road No. 580	12:42	12:34	12:27
108.9	6.6	159	↑	koniec obce Beša / end of Beša village	12:44	12:36	12:29
109.0	6.5	160		Litter zona - začiatok / Litter zone - start	12:44	12:36	12:29
110.0	5.5	163		Litter zona - koniec / Litter zone - end	12:45	12:37	12:30
111.2	4.3	166	↑	križovatka s cestou č. 1529 / intersection with road no. 1529	12:47	12:39	12:32
113.1	2.4	141	↑	križovatka s cestou č. 1493 / intersection with road no. 1493	12:50	12:42	12:34
114.7	0.8	155	↑	začiatok obce Podhájska / beginning of Podhájska village	12:52	12:44	12:37
115.1	0.4	144	←	na cestu č. 580A / on road No. 580A	12:53	12:44	12:37
115.2	0.3	142	→	smer cieľ / direction Finish	12:53	12:45	12:37
115.5	0.0	140		Podhájska CIEĽ/FINISH	12:53	12:45	12:38





3. etapa	13. Júl 2024	Podhájska – Trávnica - Podhájska	115,5 km
3rd stage	13th July 2024		

Vzdialenosť [km]		n.m.v [m]		Smerovanie, doplnkové info	40 km/h	42 km/h	44 km/h
od štartu	do cieľa						
0.0	115.5	140		Podhájska ŠTART/START	10:00	10:00	10:00
0.3	115.2	142	 #1 	na cestu č. 580A, vjazd do 1. okruhu / on road No. 580A, , entry to the circuit	10:00	10:00	10:00
0.4	115.1	144		smer Kalná n. Hronom na cestu č. 580 / direction Kalná n. Hronom on road No. 580	10:01	10:01	10:01
0.8	114.7	155		koniec obce Podhájska / end of Podhájska village	10:01	10:01	10:01
2.4	113.1	141		križovatka s cestou č. 1493 / intersection with road no. 1493	10:04	10:04	10:03
4.3	111.2	165		križovatka s cestou č. 1529 / intersection with road no. 1529	10:07	10:07	10:06
6.6	108.9	159		začiatok obce Beša / beginning of Beša village	10:10	10:10	10:09
7.6	107.9	161		smer Tehla na cestu č. 1657 / direction Tehla on road No. 1657	10:12	10:11	10:11
7.9	107.6	158		koniec obce Beša / end of Beša village	10:12	10:12	10:11
9.1	106.4	182		po ceste č. 1657 / along road No. 1657	10:15	10:14	10:13
11.9	103.6	180		po ceste č. 1657 / along road No. 1657	10:19	10:18	10:17
12.0	103.5	175		začiatok obce Tehla / beginning of Tehla village	10:19	10:18	10:17
12.7	102.8	166		po hlavnej ceste / along main road	10:20	10:19	10:18
13.0	102.5	170		koniec obce Tehla / end of Tehla village	10:20	10:19	10:18
13.1	102.4	172		Litter zona - začiatok / Litter zone - start	10:21	10:20	10:19
14.7	100.8	209		Litter zona - koniec / Litter zone - end	10:24	10:22	10:21
20.4	95.1	145		začiatok mesta Vráble / beginning of Vráble town	10:31	10:30	10:29
20.9	94.6	143		na cestu č. 511 / onto road no. 511	10:32	10:31	10:29
21.2	94.3	143		koniec mesta Vráble / end of Vráble town	10:33	10:31	10:30
22.8	92.7	139		križovatka s cestou č. 1656 / intersection with road no. 1656	10:35	10:33	10:32
23.4	92.1	142		začiatok obce Žitavce / beginning of Žitavce village	10:36	10:34	10:33
24.6	90.9	143		koniec obce Žitavce / end of Žitavce village	10:38	10:36	10:34
30.0	85.5	134		križovatka s ulicou Železničná / intersection with Železničná Street	10:46	10:44	10:42
30.5	85.0	139		smer Podhájska na cestu č. 1493 / direction Podhájska on road No. 1493	10:47	10:44	10:42
30.9	84.6	146		koniec obce Veľká Maňa / end of Veľká Maňa village	10:47	10:45	10:43
34.1	81.4	185		začiatok obce Trávnica / beginning of Trávnica village	10:53	10:50	10:48
35.0	80.5	158		smer Podhájska / direction Podhájska	10:54	10:51	10:49
35.9	79.6	154		koniec obce Trávnica / end of Trávnica village	10:55	10:53	10:50
37.5	78.0	142		začiatok obce Podhájska / beginning of Podhájska village	10:58	10:55	10:52
37.7	77.8	142		križovatka s ulicou Cintorínska / intersection with Cintorínska Street	10:58	10:55	10:52
38.1	77.4	140		križovatka s ulicou Hlboká / intersection with Hlboká Street	10:58	10:56	10:53
38.3	77.2	139		križovatka s ulicou Krátka / intersection with Krátka Street	10:59	10:56	10:53
38.5	77.0	140		popod most po ceste č. 1493 / under the bridge on road no. 1493	10:59	10:56	10:54
38.6	76.9	141	 #2 	smer Kalná n. Hronom na cestu č. 580A / direction Kalná n. Hronom on road No. 580A	10:59	10:56	10:54
38.7	76.8	143		smer Kalná n. Hronom na cestu č. 580 / direction Kalná n. Hronom on road No. 580	10:59	10:57	10:54
39.1	76.4	153		koniec obce Podhájska / end of Podhájska village	11:00	10:57	10:55
40.7	74.8	142		križovatka s cestou č. 1493 / intersection with road no. 1493	11:02	10:59	10:57
42.6	72.9	165		križovatka s cestou č. 1529 / intersection with road no. 1529	11:06	11:03	11:00
44.9	70.6	159		začiatok obce Beša / beginning of Beša village	11:09	11:06	11:03
45.9	69.6	162		smer Tehla na cestu č. 1657 / direction Tehla on road No. 1657	11:11	11:07	11:04
46.2	69.3	158		koniec obce Beša / end of Beša village	11:11	11:08	11:04
47.4	68.1	182		po ceste č. 1657 / along road No. 1657	11:13	11:10	11:06
48.6	66.9	214		Veľký les (1) VRCHÁRSKA PRÉMIA / MOUNTAIN PRIME	11:16	11:12	11:09
50.2	65.3	181		po ceste č. 1657 / along road No. 1657	11:18	11:14	11:10
50.3	65.2	177		začiatok obce Tehla / beginning of Tehla village	11:18	11:14	11:11
51.0	64.5	166		po hlavnej ceste / along main road	11:19	11:15	11:11
51.3	64.2	170		koniec obce Tehla / end of Tehla village	11:19	11:15	11:12
51.4	64.1	171		Litter zona - začiatok / Litter zone - start	11:19	11:16	11:12
53.0	62.5	209		Litter zona - koniec / Litter zone - end	11:22	11:18	11:15
58.7	56.8	145		začiatok mesta Vráble / beginning of Vráble town	11:30	11:26	11:22
58.8	56.7	144		Vráble (1)	11:30	11:26	11:22
59.2	56.3	143		na cestu č. 511 / onto road no. 511	11:31	11:27	11:23
59.5	56.0	143		koniec mesta Vráble / end of Vráble town	11:31	11:27	11:23
61.1	54.4	139		križovatka s cestou č. 1656 / intersection with road no. 1656	11:34	11:29	11:25
61.7	53.8	142		začiatok obce Žitavce / beginning of Žitavce village	11:35	11:30	11:26

3. etapa	13. Júl 2024	Podhájska – Trávnica - Podhájska	115,5 km
3 rd stage	13 th July 2024		

Vzdialenosť [km]		n.m.v [m]		Smerovanie, doplnkové info	40 km/h	42 km/h	44 km/h
od štartu	do cieľa						
62.9	52.6	143	↑	koniec obce Žitavce / end of Žitavce village	11:37	11:32	11:28
68.3	47.2	134	↑	križovatka s ulicou Železničná / intersection with Železničná Street	11:45	11:40	11:35
68.8	46.7	139	←	smer Podhájska na cestu č. 1493 / direction Podhájska on road No. 1493	11:46	11:40	11:36
69.2	46.3	145	↑	koniec obce Veľká Maňa / end of Veľká Maňa village	11:46	11:41	11:36
71.1	44.4	210	⬆️	Maniarska hora (1) VRCHÁRSKA PRÉMIA / MOUNTAIN PRIME	11:50	11:45	11:40
72.4	43.1	185	↑	začiatok obce Trávnica / beginning of Trávnica village	11:52	11:46	11:41
73.3	42.2	159	→	smer Podhájska / direction Podhájska	11:53	11:47	11:42
74.2	41.3	154	↑	koniec obce Trávnica / end of Trávnica village	11:54	11:49	11:44
75.8	39.7	143	↑	začiatok obce Podhájska / beginning of Podhájska village	11:57	11:51	11:46
76.0	39.5	142	↑	križovatka s ulicou Cintorínska / intersection with Cintorínska Street	11:57	11:51	11:46
76.4	39.1	140	↑	križovatka s ulicou Hlboká / intersection with Hlboká Street	11:57	11:52	11:47
76.6	38.9	139	↑	križovatka s ulicou Krátka / intersection with Krátka Street	11:58	11:52	11:47
76.8	38.7	139	↑	popod most po ceste č. 1493 / under the bridge on road no. 1493	11:58	11:52	11:47
76.9	38.6	140	→, #3 ⤴️	smer Kalná n. Hronom na cestu č. 580A / direction Kalná n. Hronom on road No. 580A	11:58	11:52	11:47
77.0	38.5	143	→	smer Kalná n. Hronom na cestu č. 580 / direction Kalná n. Hronom on road No. 580	11:58	11:53	11:47
77.4	38.1	152	↑	koniec obce Podhájska / end of Podhájska village	11:59	11:53	11:48
79.0	36.5	143	↑	križovatka s cestou č. 1493 / intersection with road no. 1493	12:01	11:56	11:50
80.9	34.6	165	↑	križovatka s cestou č. 1529 / intersection with road no. 1529	12:05	11:59	11:53
83.2	32.3	159	↑	začiatok obce Beša / beginning of Beša village	12:08	12:02	11:56
84.2	31.3	161	↑	smer Tehla na cestu č. 1657 / direction Tehla on road No. 1657	12:10	12:03	11:58
84.5	31.0	159	↑	koniec obce Beša / end of Beša village	12:10	12:04	11:58
85.7	29.8	181	↑	po ceste č. 1657 / along road No. 1657	12:12	12:06	12:00
86.9	28.6	214	⬆️	Veľký les (2) VRCHÁRSKA PRÉMIA / MOUNTAIN PRIME	12:15	12:08	12:02
88.5	27.0	183	←	po ceste č. 1657 / along road No. 1657	12:17	12:10	12:04
88.6	26.9	177	↑	začiatok obce Tehla / beginning of Tehla village	12:17	12:10	12:04
89.3	26.2	166	↑	po hlavnej ceste / along main road	12:18	12:11	12:05
89.6	25.9	169	↑	koniec obce Tehla / end of Tehla village	12:18	12:11	12:05
89.7	25.8	171	Bufet	Litter zona - začiatok / Litter zone - start	12:18	12:12	12:06
91.3	24.2	209	Bufet	Litter zona - koniec / Litter zone - end	12:21	12:15	12:08
97.0	18.5	145	↑	začiatok mesta Vrábľa / beginning of Vrábľa town	12:29	12:22	12:15
97.1	18.4	144	Ⓢ	Vrábľa (2)	12:29	12:22	12:16
97.5	18.0	143	←	na cestu č. 511 / onto road no. 511	12:30	12:23	12:16
97.8	17.7	143	↑	koniec mesta Vrábľa / end of Vrábľa town	12:30	12:23	12:16
99.4	16.1	139	↑	križovatka s cestou č. 1656 / intersection with road no. 1656	12:33	12:25	12:19
100.0	15.5	142	↑	začiatok obce Žitavce / beginning of Žitavce village	12:34	12:26	12:20
101.2	14.3	143	↑	koniec obce Žitavce / end of Žitavce village	12:36	12:28	12:21
106.6	8.9	133	↑	križovatka s ulicou Železničná / intersection with Železničná Street	12:44	12:36	12:28
107.1	8.4	138	←	smer Podhájska na cestu č. 1493 / direction Podhájska on road No. 1493	12:45	12:37	12:29
107.5	8.0	145	↑	koniec obce Veľká Maňa / end of Veľká Maňa village	12:45	12:37	12:30
109.4	6.1	210	⬆️	Maniarska hora (2) VRCHÁRSKA PRÉMIA / MOUNTAIN PRIME	12:49	12:41	12:33
109.6	5.9	211		Litter zona - začiatok / Litter zone - start	12:50	12:41	12:34
110.6	4.9	191		Litter zona - koniec / Litter zone - end	12:51	12:42	12:35
110.7	4.8	186	↑	začiatok obce Trávnica / beginning of Trávnica village	12:51	12:43	12:35
111.6	3.9	159	→	smer Podhájska / direction Podhájska	12:52	12:44	12:36
112.5	3.0	154	↑	koniec obce Trávnica / end of Trávnica village	12:53	12:45	12:37
114.1	1.4	142	↑	začiatok obce Podhájska / beginning of Podhájska village	12:56	12:47	12:39
114.3	1.2	143	↑	križovatka s ulicou Cintorínska / intersection with Cintorínska Street	12:56	12:47	12:40
114.7	0.8	142	↑	križovatka s ulicou Hlboká / intersection with Hlboká Street	12:56	12:48	12:40
114.9	0.6	141	↑	križovatka s ulicou Krátka / intersection with Krátka Street	12:57	12:48	12:40
115.1	0.4	144	↑	popod most po ceste č. 1493 / under the bridge on road no. 1493	12:57	12:48	12:41
115.2	0.3	142	↑	smer cieľ / direction Finish	12:57	12:49	12:41
115.5	0.0	140		Podhájska CIEĽ/FINISH	13:05	12:56	12:48

